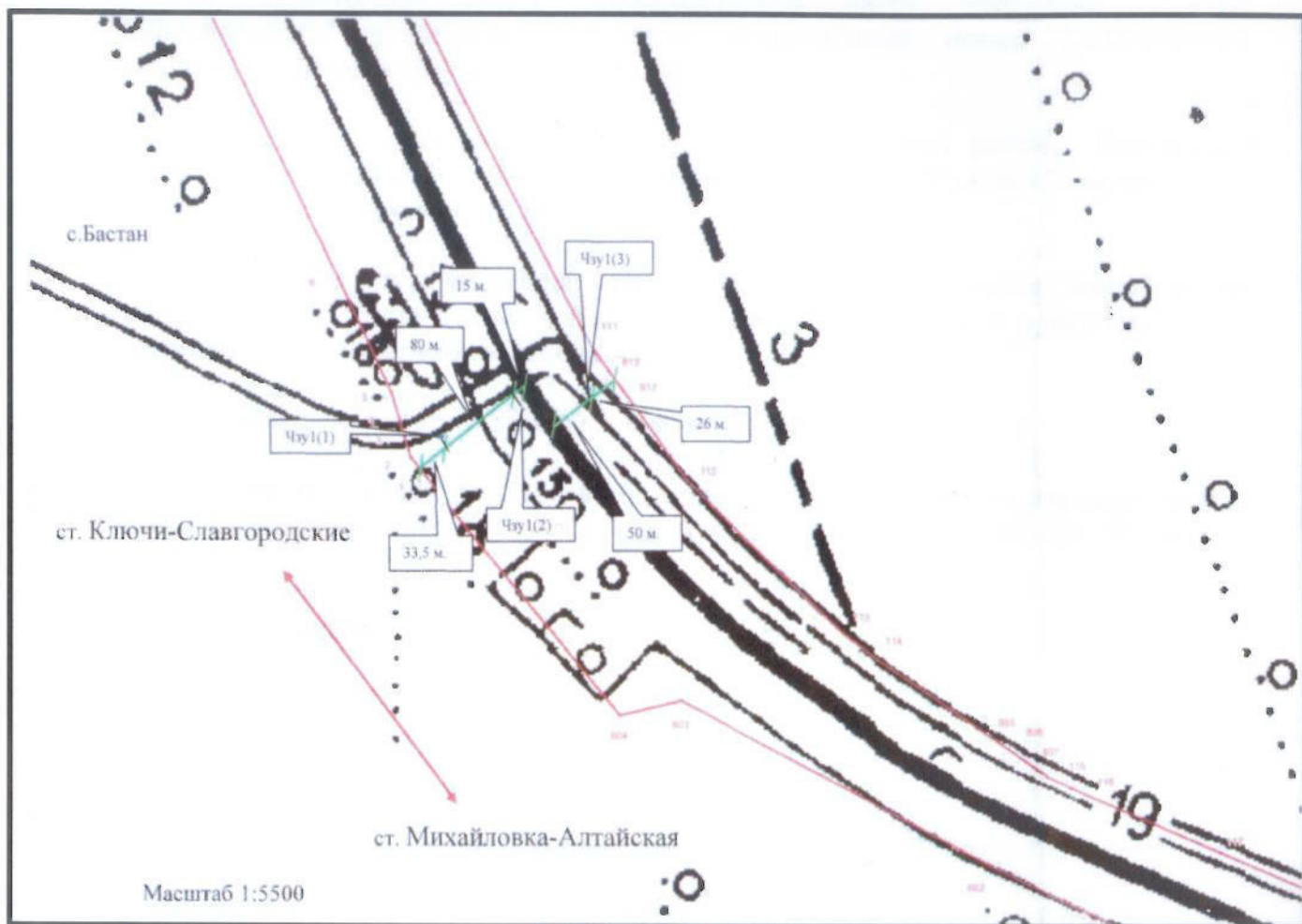




Ситуационный план

границ многоконтурной части земельного участка, расположенного в полосе отвода железной дороги в границах Михайловского района Алтайского края по адресу: Алтайский край, Михайловский район, Бастанский сельсовет, ВЛ 10 кВ Л-26-1 (Михайловский район, перегон Ключи-Славгородские - Михайловка-Алтайская, 93км ПК9)



-  - граница полосы отвода земельного участка с кадастровым номером 22:28:000000:1, расположенного по адресу: Алтайский край, Михайловский район, участок полосы отвода Западно-Сибирской ж/д 72,485 км – 137,694 км направление Кулунда – Локоть.
-  - многоконтурная часть земельного участка площадью 6,00 кв.м. с учетным кадастровым номером 22:28:000000:1/57, состоящая из контуров: 1 площадью 3,65 кв.м., 2 площадью 1,0 кв.м., 3 площадью 1,0 кв.м. для размещения и эксплуатации опор линий электропередачи сооружения – Михайловский электросетевой комплекс №3-3, принадлежащего на праве собственности ПАО «МРСК Сибири».

от Арендатора:

от Субарендатора:

Заместитель начальника Западно-Сибирской железной дороги Филиала ОАО «РЖД» по территориальному управлению



Е.В.Вейде



Е.Г.Петракова

21.03.2019