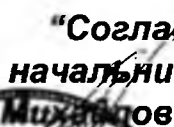


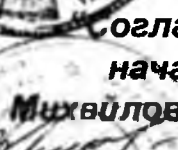
# СХЕМА

маршрута № 101 "р.п. Малиновое Озеро - с. Михайловское - с. Ракиты"  
с указанием опасных участков

"Утверждаю"  
Индивидуальный  
предприниматель

  
К.Л. Зайцев  
"16" 07 2006 г.

"Согласовано"  
начальник ОГИБДД  
Михайловского ОВД  
  
В.П. Хандрыкин  
2006 г.

"Согласовано"  
начальник  
Михайловского ДРСУ  
  
В.А. Бушманов  
2006 г.

с. Ракиты

с. Михайловское



500 м.



р.п. Малиновое  
Озеро

Схема маршрута «с. Михайловское – р.п. Малиновое Озеро»  
с указанием опасных участков. Протяжённостью 23 км

«Утверждаю»  
Индивидуальный предприниматель



«Согласовано» зам. нач.  
ОГИБДД Михайловского

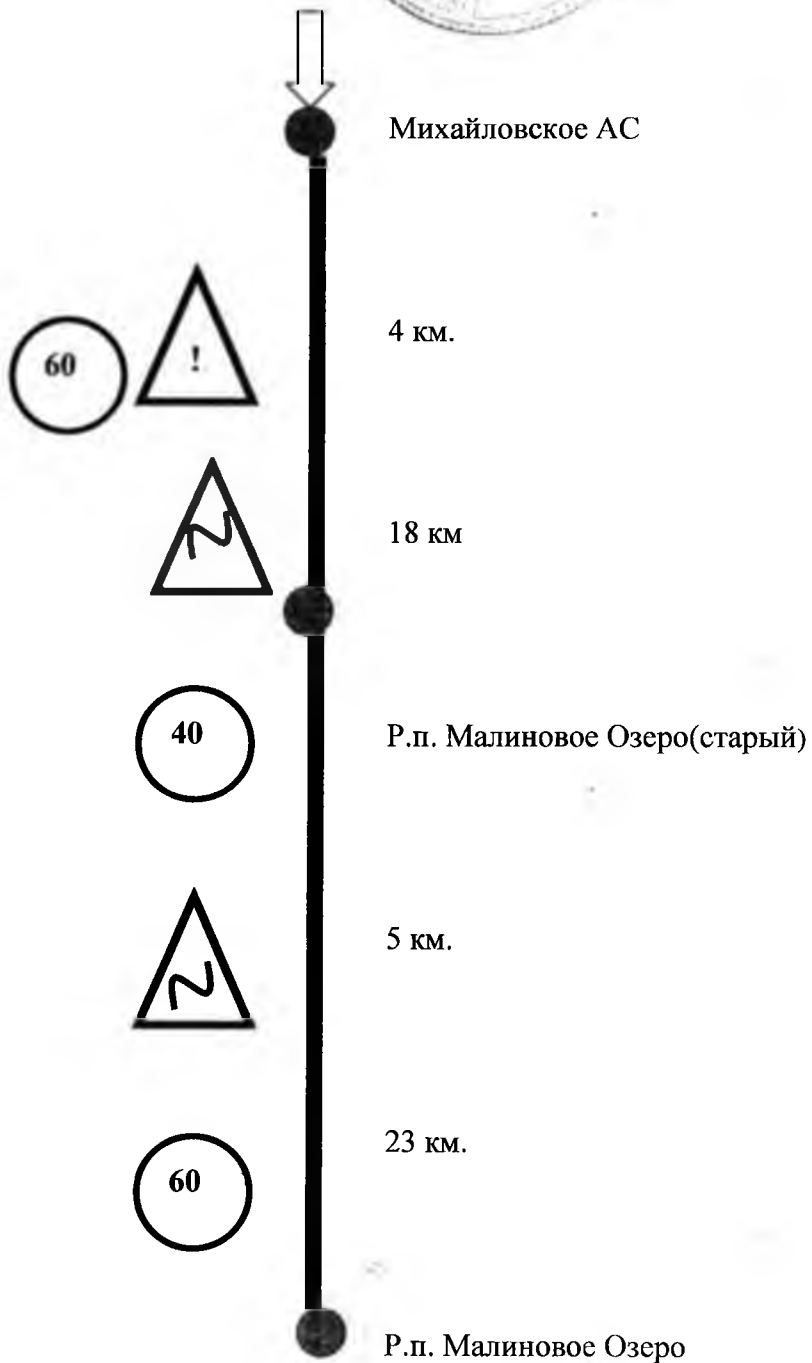


В.П. дрыкин  
2005 г.

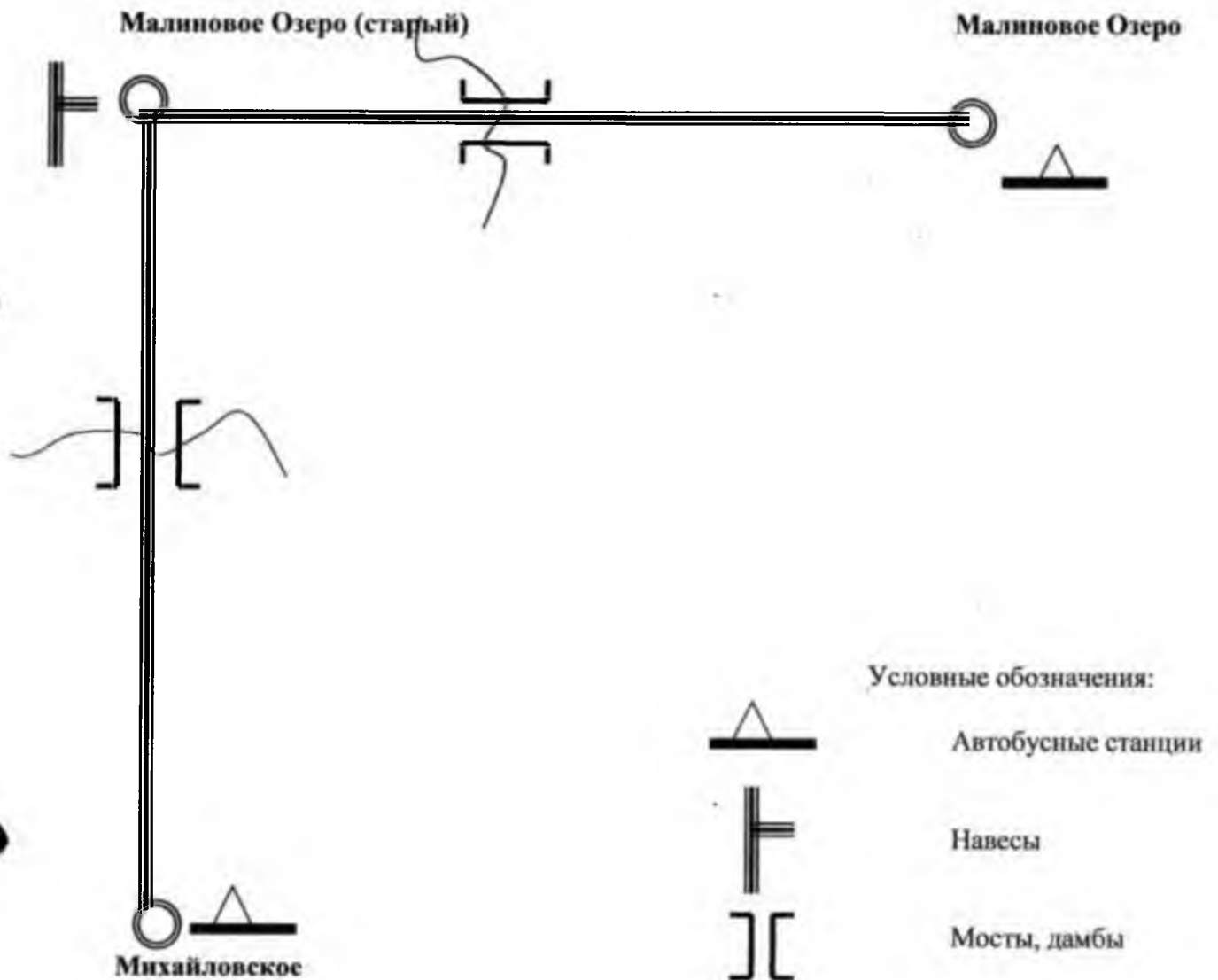
«Согласовано» нач. Михайловского ДПСУ



Бушманов В.А.



**СХЕМА**  
*маршрута с указанием линейных и дорожных сооружений*



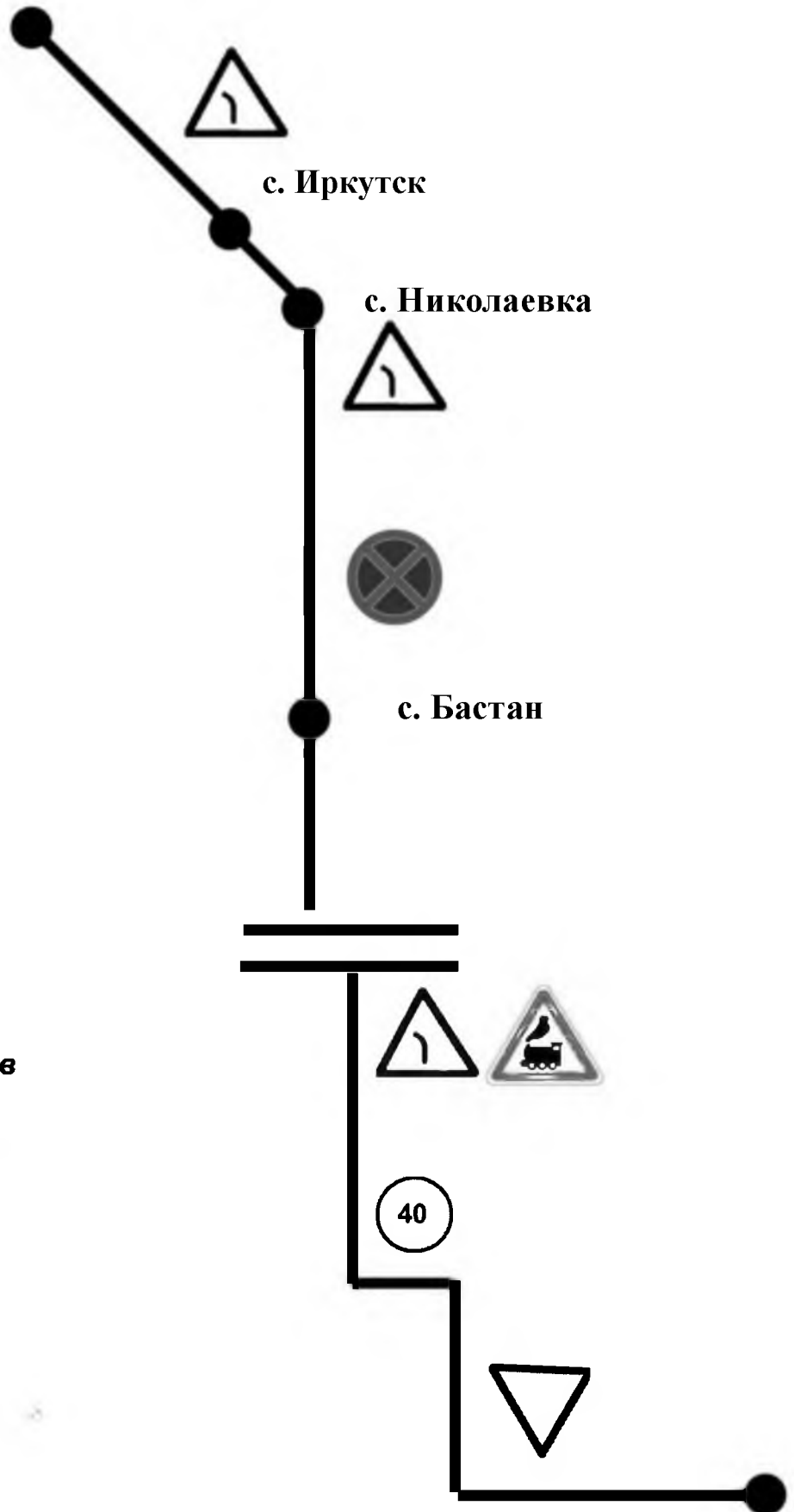
**СХЕМА**  
**маршрута № 102 "с. Михайловское - с. Ащегуль"**  
**с указанием линейных и дорожных сооружений**



# СХЕМА

маршрута № 103 «с. Михайловское - с. Бастан - с. Николаевка - с. Иркутск - с. Неводное» с указанием опасных участков

с. Неводное



**“Утверждаю”**  
Индивидуальный  
предприниматель  
К.Л. Зайцев  
2006 г.

**“Согласовано”**  
начальник ОГИБДД  
Михайловского ОВД  
В.П. Хандрыкин  
2006 г.

**“Согласовано”**  
начальник  
Михайловского ДРСУ  
В.А. Бушманов  
2006 г.

Утверждаю

*глава Михаила Велого*  
*сельского совета Т.И.Круцевич*

## СХЕМА

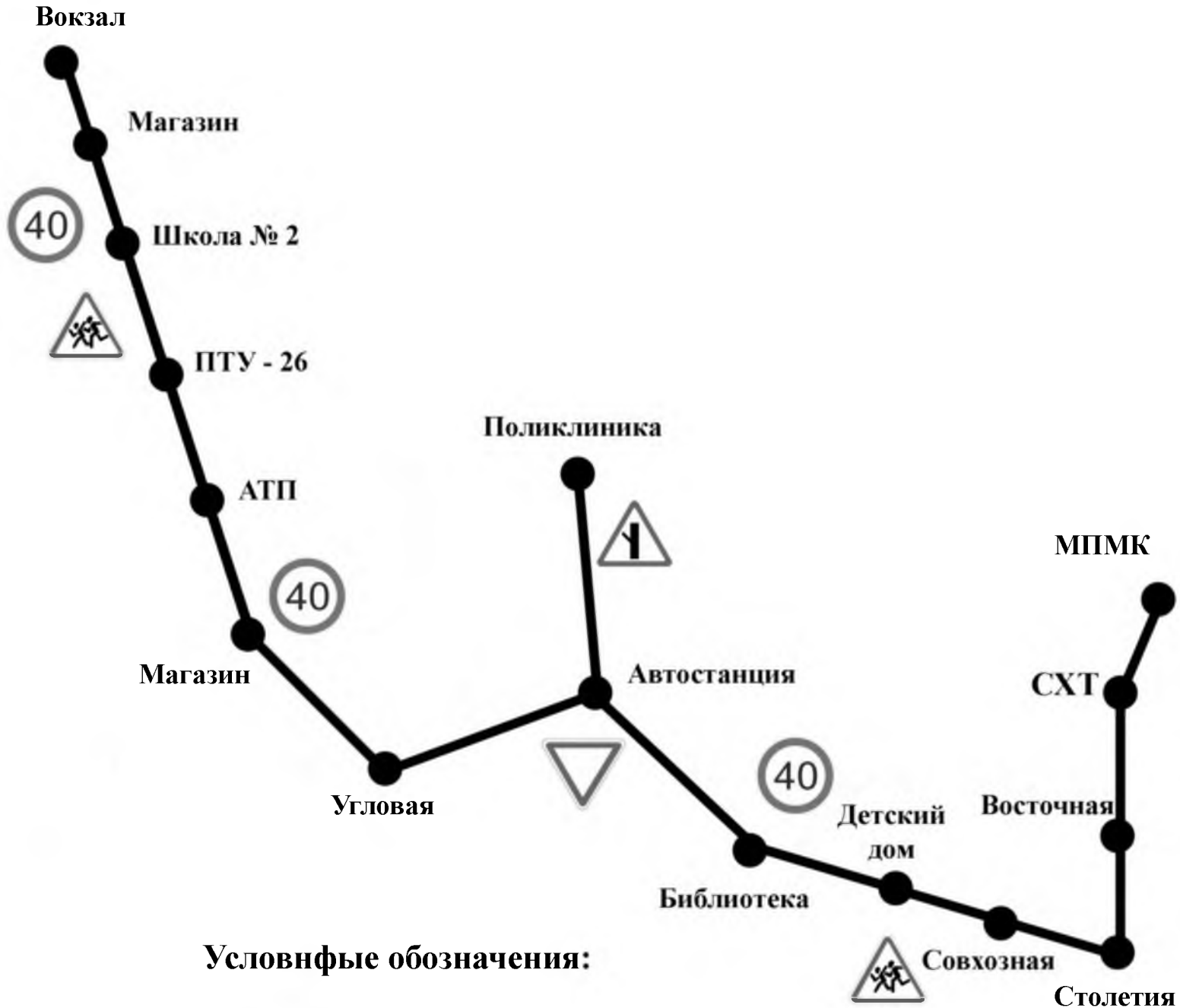
маршрута № 2 «с. Михайловское Военный городок - ж/д вокзал  
(ч/з больницу, п. Южный)

«01» февраля 2006 г.



# СХЕМА

маршрута № 1 «Михайловское Центральная -  
ж/д вокзал - Центр - СХТ»



Условные обозначения:

ограничение скорости

- перекресток

- уступи дорогу

- осторожно дети